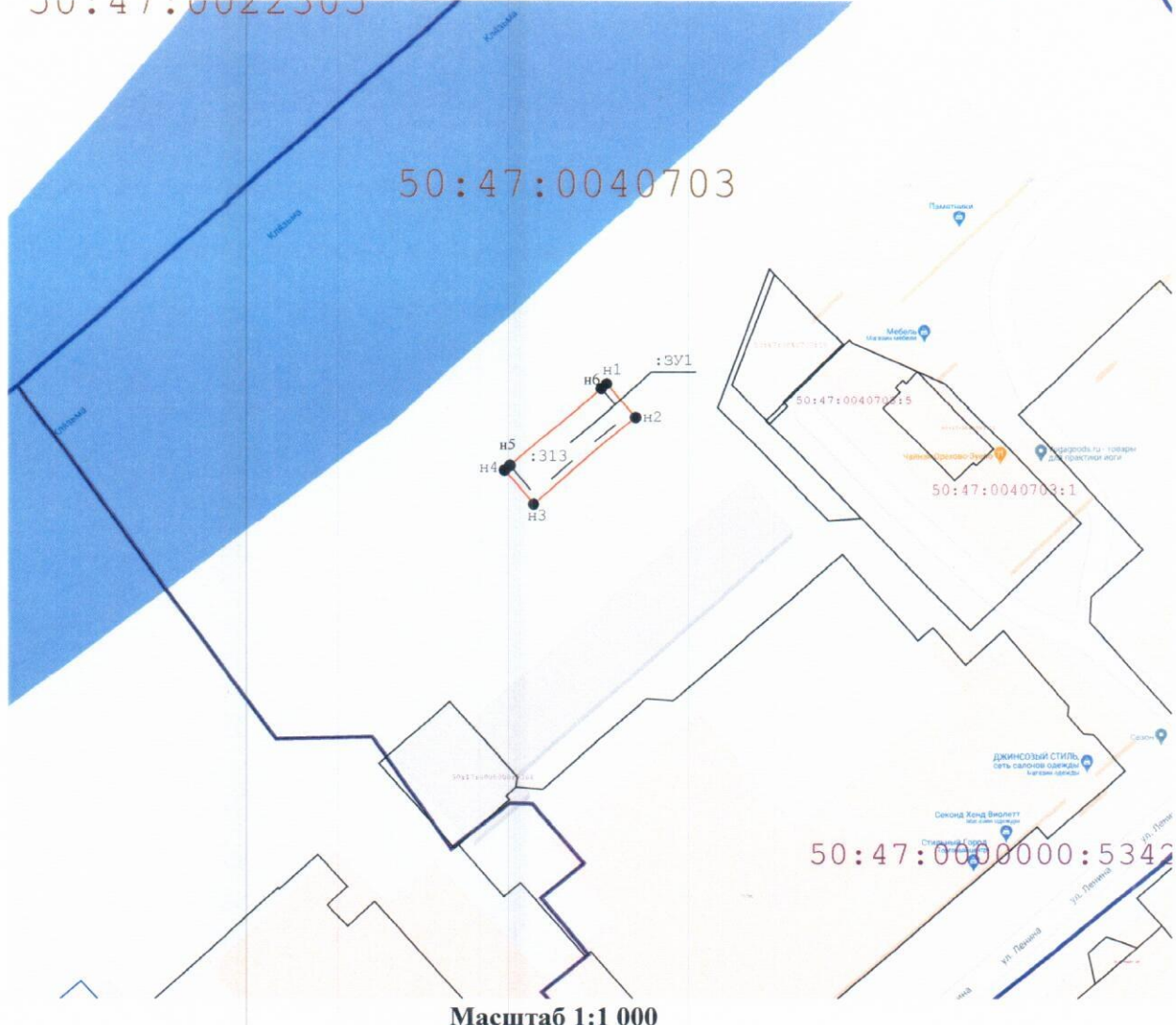












Графическое описание местоположения сервитута земельного участка РП 10, по адресу :г. Орехово-Зуево, ул.Ленина( у дома №103 а по ул.Ленина) 50.47.0022503



Масштаб 1:1 000

**Условные обозначения:**

-  н1 - характерная точка границы образуемого земельного участка
-  :130 - кадастровый номер земельного участка
-  - граница контура образуемого земельного участка
-  - ОКС сведения о границах которого отсутствуют в ЕГРН
-  50:47:0040801 - границы и номер кадастрового квартала
-  МСК-50, зона 2 - система координат
-  :1250 - границы и кадастровый номер земельных участков по сведениям ЕГРН
-  - граница водного объекта ( река)



Подпись \_\_\_\_\_ Жукова С.В. Дата " \_\_\_\_\_ 2022 г.  
Место для отрисовки печати лица, составившего графическое описание

## Утверждена

(наименование документа об утверждении, включая наименования органов государственной власти или

органов местного самоуправления, принявших решение об утверждении схемы или

подписавших соглашение о перераспределении земельных участков)

от \_\_\_\_\_ № \_\_\_\_\_

### Схема расположения земельного участка или земельных участков на кадастровом плане территории

Обозначение характерных точек границ	Координаты, м	
	X	Y
	2	3
1		
н1	474 868,67	2 281 938,93
н2	474 863,94	2 281 943,02
н3	474 851,55	2 281 928,68
н4	474 856,28	2 281 924,60
н5	474 856,94	2 281 925,35
н6	474 868,02	2 281 938,17
н1	474 868,67	2 281 938,93

Площадь земельного участка \_\_\_\_\_ 119 м<sup>2</sup>